

4.2. Séquence Front de lac

4.2.1 Organisation des espaces

plan projet zoom échelle 1/1000



4.2. Séquence Front de lac

4.2.2 Le «talus naturel», la saulaie

Usages :

se détendre et s'allonger sur la pelouse, regarder le lac et les activités nautiques, jouer dans la pente, pique-niquer

Nature :

la saulaie déjà présente par endroit est renforcée et plantée tout au long du talus. Des petites ondulations du talus permettent de créer des milieux plus humides entre les zones de «plage verte» enherbée

Matériaux : le bois, le béton, les rochers

Mobiliers et équipements :

jeux enfants, gradins et cheminements vers la plage, mobiliers de détente, tables de pique-nique, douches et kiosques existants

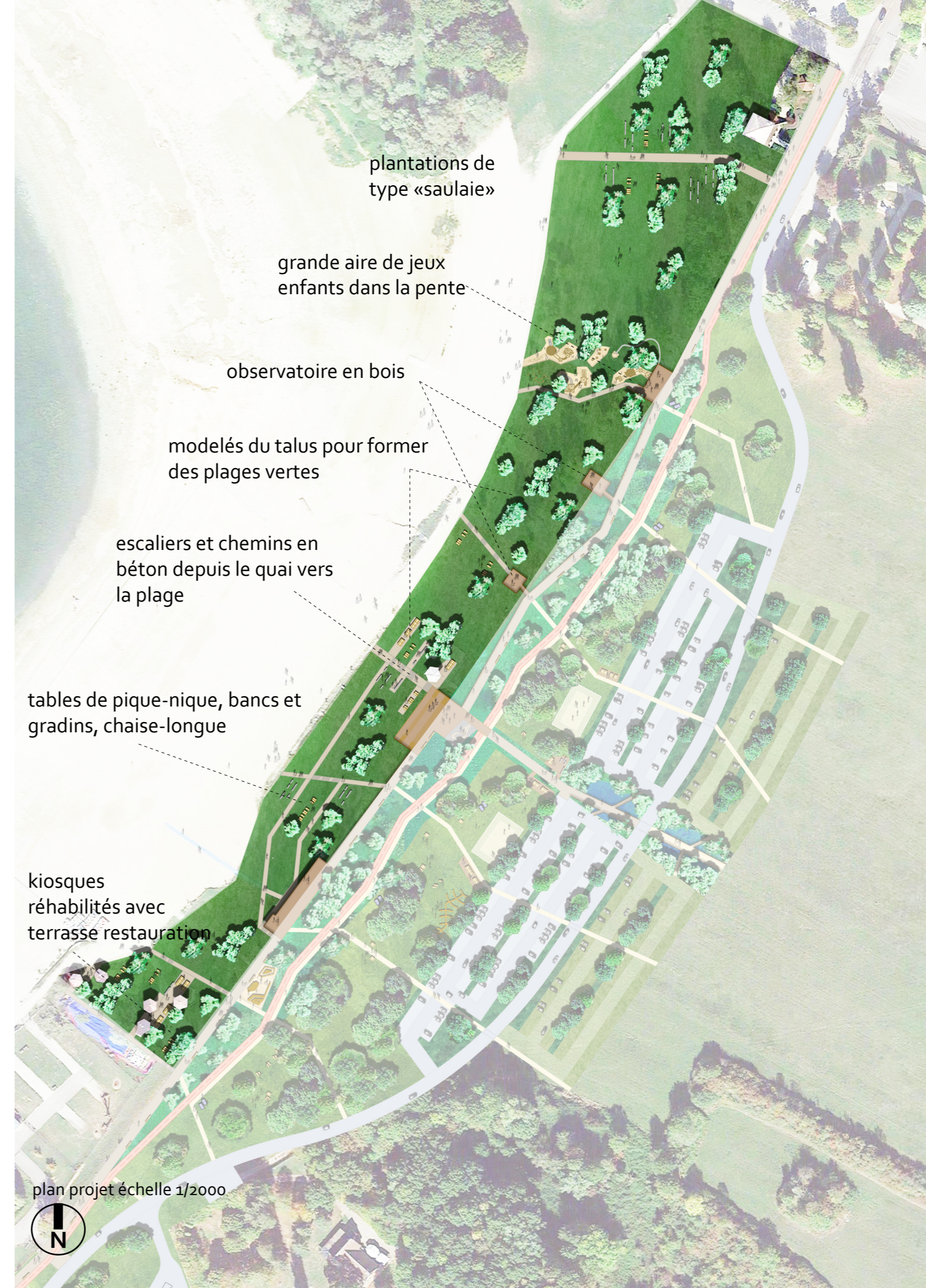
Oiseaux à apercevoir sur cette séquence :



cygnes de Bewick



oies cendrées



plantations de type «saulaie»

grande aire de jeux enfants dans la pente

observatoire en bois

modelés du talus pour former des plages vertes

escaliers et chemins en béton depuis le quai vers la plage

tables de pique-nique, bancs et gradins, chaise-longue

kiosques réhabilités avec terrasse restauration

plan projet échelle 1/2000



4.2. Séquence Front de lac

4.2.2 Le «talus naturel», la saulaie

plan projet zoom échelle 1/500



4.2.2 Le «talus naturel», la saulaie



Images de référence

4.2.2 Le «talus naturel», la saulaie

Vue semi-aérienne sur le gradin terrasses et kiosque snack

plantation de type
«saulaie»

modèle du talus pour former
des plages vertes

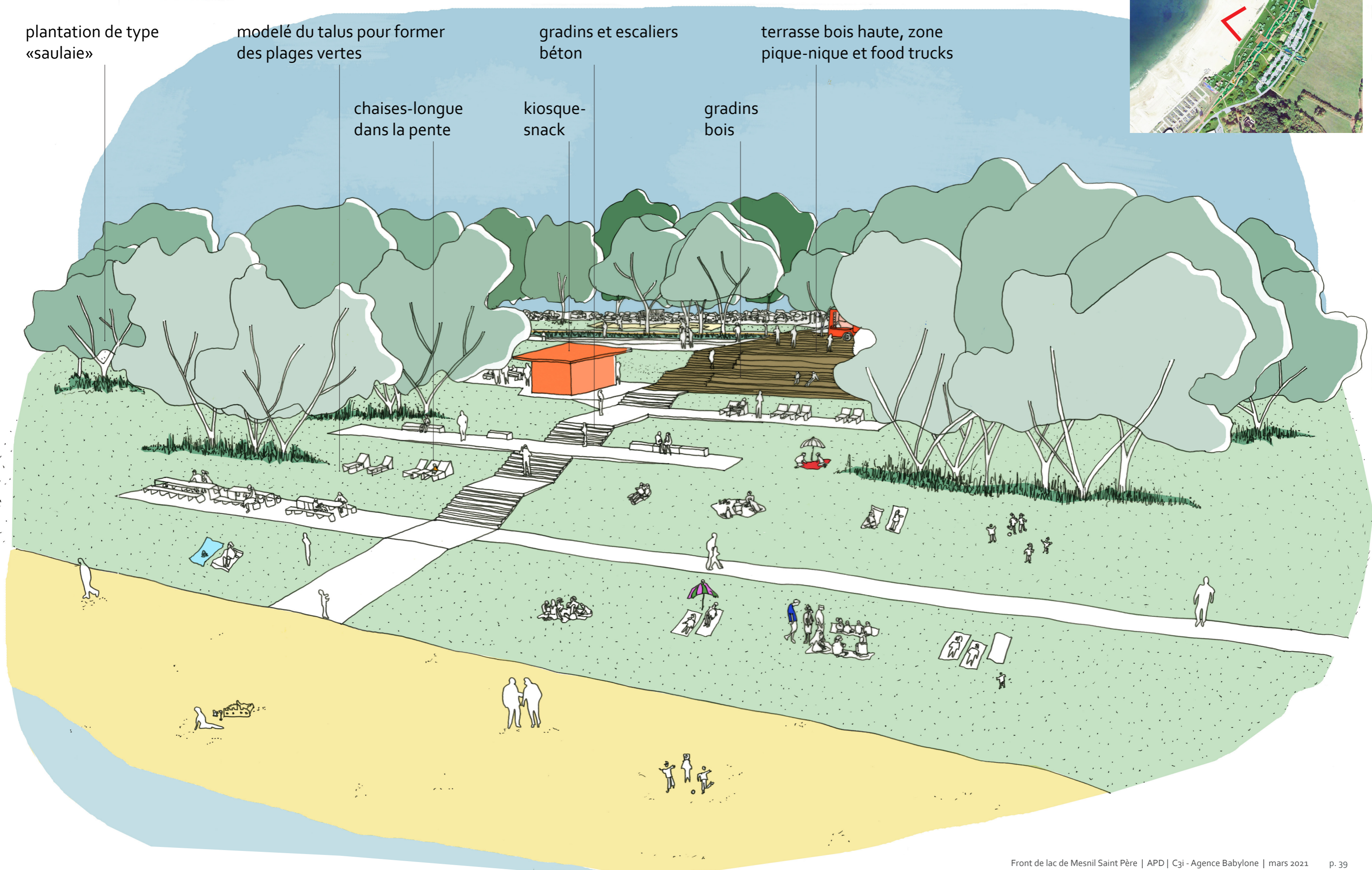
gradins et escaliers
béton

terrasse bois haute, zone
pique-nique et food trucks

chaises-longue
dans la pente

kiosque-
snack

gradins bois



4.2. Front de lac

4.2.3 Le «quai animé», promenade dans la prairie humide

Usages :

se promener et se balader avec vue sur le lac, s'asseoir et profiter de l'ambiance végétale, jouer au ping pong / aux échecs, jouer aux jeux d'eau et de sable, faire du vélo

Nature :

le quai en bois serpente dans une prairie humide ponctuée de petits arbres et de légères dépressions. Des panneaux pédagogiques permettent de comprendre les oiseaux, la faune et la flore observée.

Matériaux : le bois

Mobiliers et équipements :

jeux enfants, platelage bois, bancs, tables de ping-pong et d'échecs, appuis-vélo

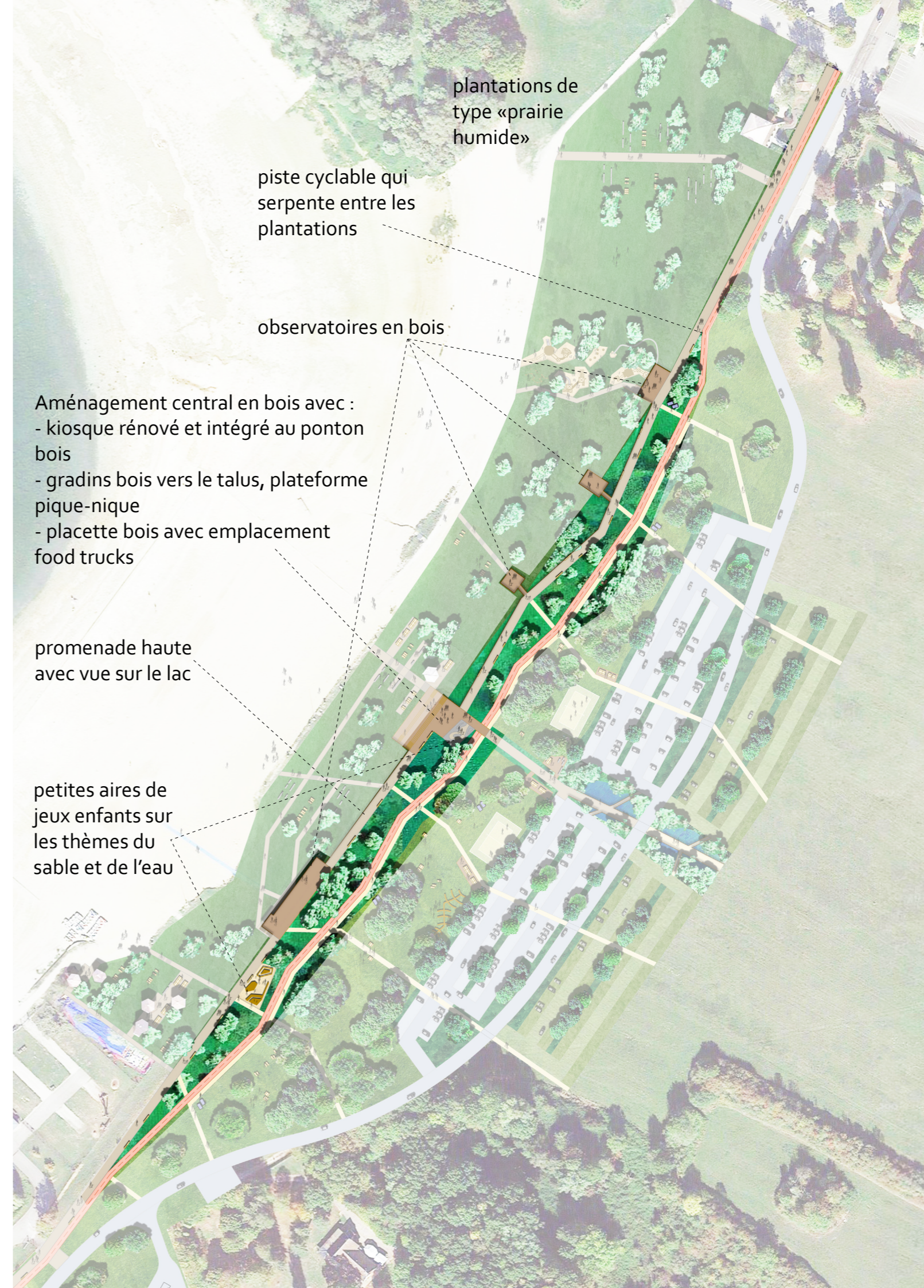
Oiseaux à apercevoir sur cette séquence :



cigogne noire



grue cendrée



4.2.3 Le «quai animé», promenade dans la prairie humide



Images de référence

4.2.3 Le «quai animé», promenade dans la prairie humide

Vue depuis la promenade haute vers les gradins bois



piste cyclable qui serpente entre les plantations

plantations de type «prairie humide»

promenade haute avec vue sur le lac

Aménagement central en bois avec :

- kiosque rénové et intégré au ponton bois
- gradins bois vers le talus, plateforme pique-nique
- placette bois avec emplacement food trucks



4.2. Front de lac

4.2.4 L'«espace préservé», une prairie rustique

Usages :

traverser, pique-niquer et se reposer + des usages temporaires et saisonniers, faire du sports (beach-volley) et jouer.

Nature :

L'impact sur cette prairie existante est réduit au maximum. Quelques arbres à caractère naturel seront plantés, ils viendront remplacer les arbres existants d'ici quelques années. Des zones de renaturation seront plantées, entourées de ganivelles pour empêcher leur accès tout en permettant de voir et de comprendre.

Matériaux : le stabilisé, le bois

Mobiliers et équipements :

chemin en stabilisé, mobilier de jeux, de pique-nique et de détente pérennes ou éphémères, beach-volley, aire de jeux enfants, tables de ping-pong.

Oiseaux à apercevoir sur cette séquence :



blongios nain



héron pourpré



4.2. Front de lac

4.2.4 L'«espace préservé», une prairie rustique

plan projet zoom échelle 1/500



4.2.4 L'«espace préservé», une prairie rustique



Images de référence

4.2.4 L'«espace préservé», une prairie rustique

Vue depuis la limite du parking vers le lac, dans la prairie rustique

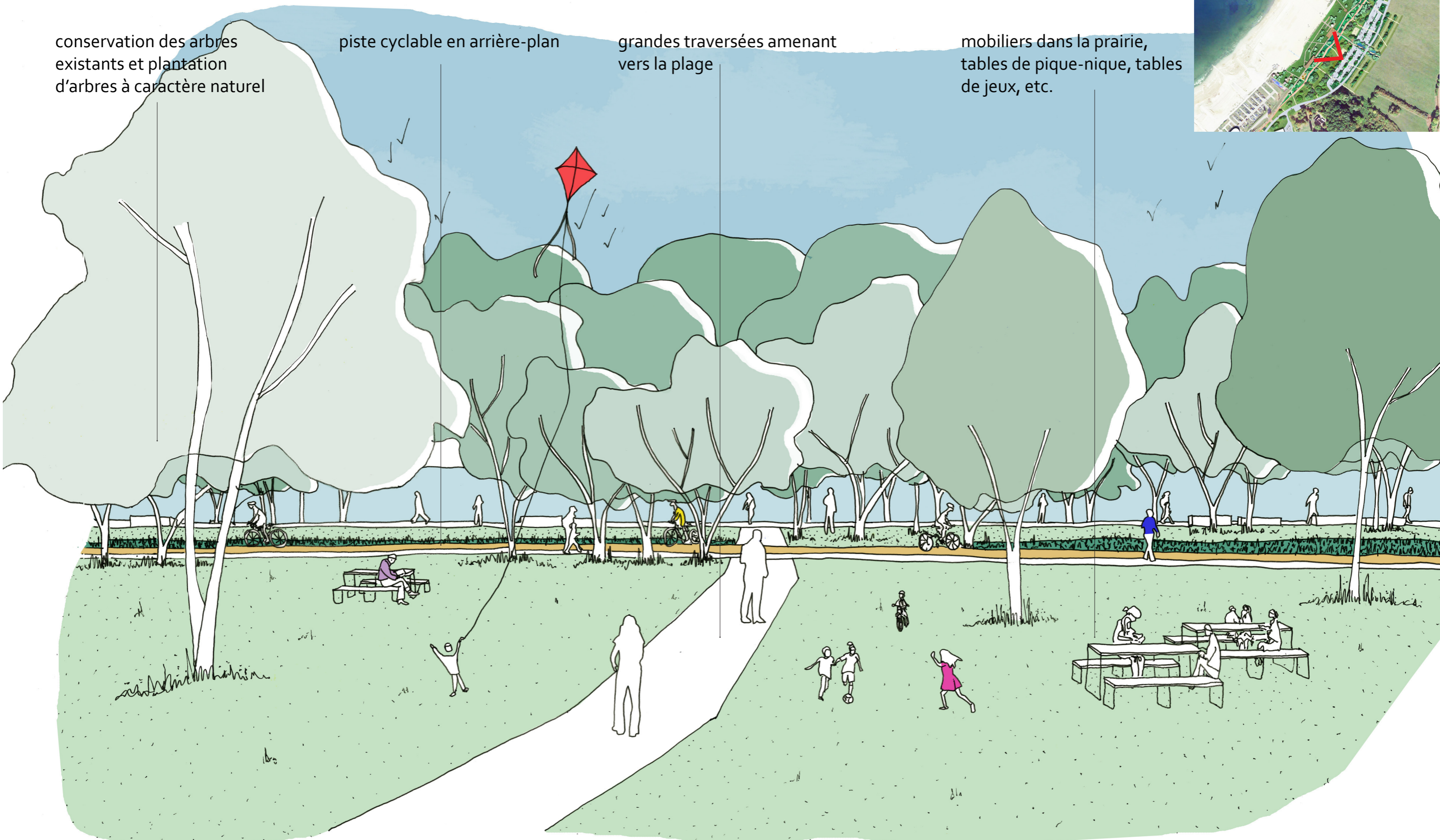


conservation des arbres existants et plantation d'arbres à caractère naturel

piste cyclable en arrière-plan

grandes traversées amenant vers la plage

mobiliers dans la prairie, tables de pique-nique, tables de jeux, etc.



4.2.4 L'«espace préservé», une prairie rustique

Vue depuis une grande traversée vers la prairie rustique et le beach-volley

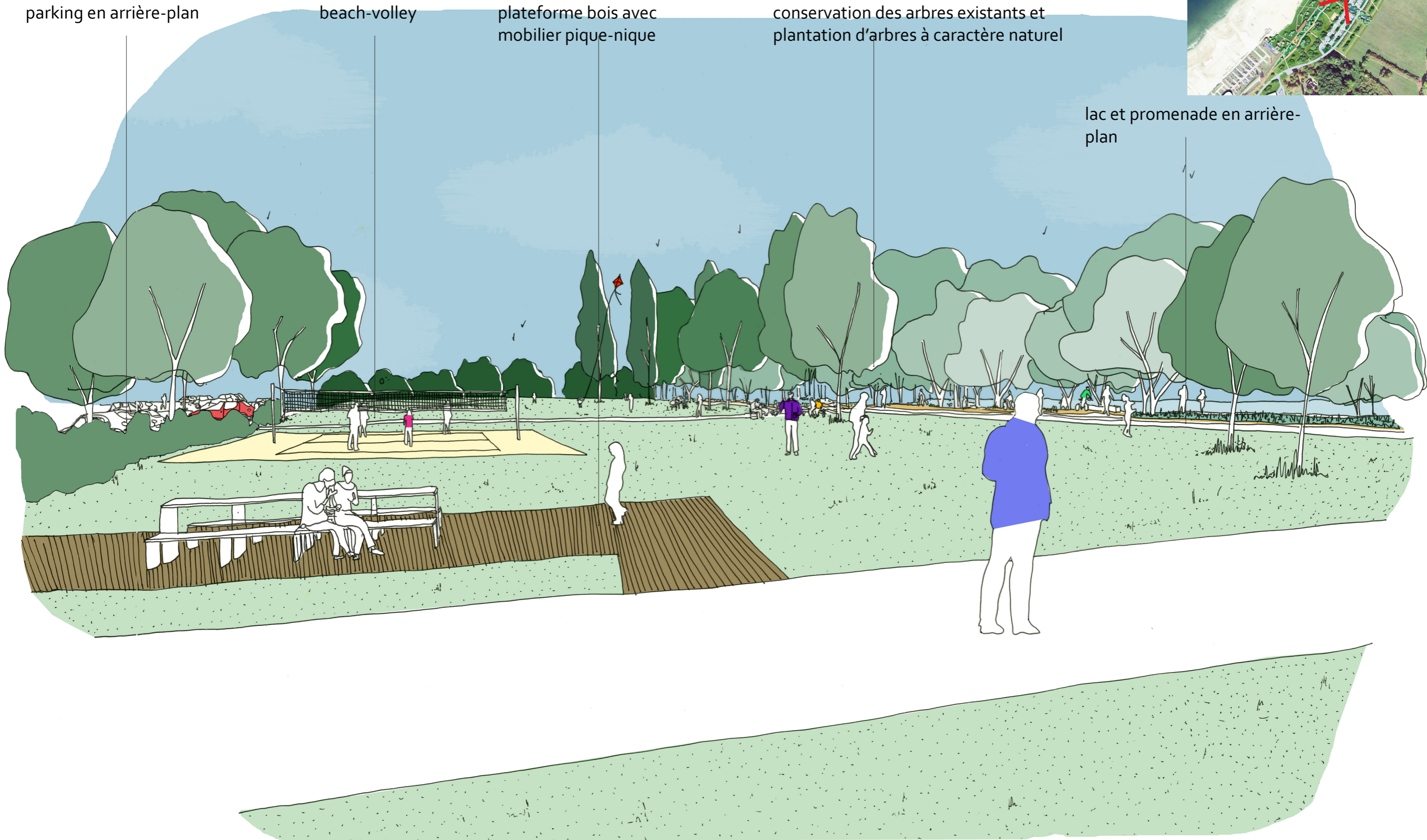
parking en arrière-plan

beach-volley

plateforme bois avec
mobilier pique-nique

conservation des arbres existants et
plantation d'arbres à caractère naturel

lac et promenade en arrière-
plan



4.2. Front de lac

4.2.5 Le bocage, le parking végétalisé

Usages :

stationnement, gestion aérienne des eaux de pluie.

Nature :

Les parkings pérennes et temporaires seront végétalisés avec l'installation de places végétalisées, véritables petits bosquets entre les places de stationnements. Deux mares localisées au milieu des zones de stationnement permettent de recueillir les eaux de pluie des parkings. Les parkings temporaires sont entièrement végétalisés avec la mise en place d'engazonnement sur mélange terre-pierre sur les zones circulées et de stationnement.

Matériaux : stationnement en enrobé, traversées piétonnes en béton, pontons bois et mobiliers bois

Mobiliers et équipements :

battes-roues en bois, signalétique pédagogique en bois au niveau des mares

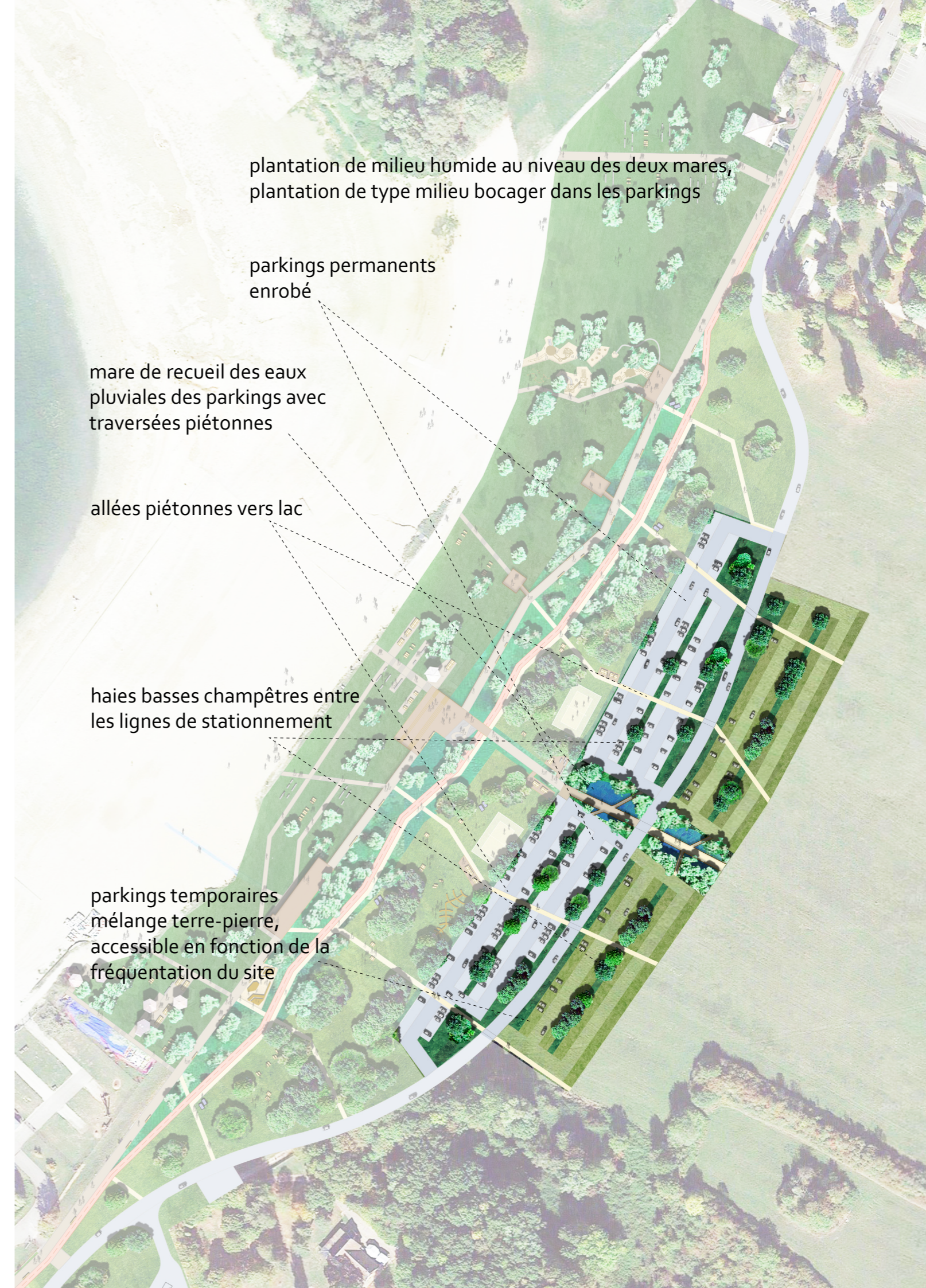
Oiseaux à apercevoir sur cette séquence :



rousserole turdoïde



canard siffleur



4.2. Séquence Front de lac

4.2.5 Le bocage, le parking végétalisé

plan projet zoom échelle 1/500



4.2.5 Le bocage, le parking végétalisé



Images de référence

4.2.5 Le bocage, le parking végétalisé

Vue depuis la mare du parking, vers le lac



plateforme pique-nique et
food truck en arrière-plan

traversées piétonnes en bois
au niveau des mares

mare de recueil des eaux
pluviales des parkings

stationnement pérenne en
enrobé avec végétation de
type bocage



4.2. Séquence Front de lac

4.2.5 coupe CC

coupe CC échelle 1/200

